



โครงการสำรวจ ออกแบบถนนสาย ๘ 85 ตามประกาศคณะกรรมการนโยบายเขตพัฒนาพิเศษภาคตะวันออก เรื่องแผนผังการใช้ประโยชน์ที่ดินและแผนผังการพัฒนาโครงสร้างพื้นฐาน และระบบสาธารณูปโภคเขตพัฒนาพิเศษภาคตะวันออก พ.ศ. 2562 เมืองพัทยา จังหวัดชลบุรี

ความเป็นมาของโครงการ

นโยบายการพัฒนาพื้นที่เขตพัฒนาพิเศษภาคตะวันออก การวางแผนลงทุนปรับปรุงโครงสร้างพื้นฐาน ระบบโลจิสติกส์ และสิ่งอำนวยความสะดวกการบริการภาครัฐ สนับสนุนการพัฒนาเศรษฐกิจรองรับ 10 อุตสาหกรรมการลงทุนขับเคลื่อนเศรษฐกิจของรัฐบาล และการลงทุนขนาดใหญ่ของภาคเอกชน ส่งผลให้จำนวนนักท่องเที่ยวที่เข้ามาในเขตเมืองพัทยามีจำนวนเพิ่มมากขึ้น ประกอบกับจำนวนประชากรที่เข้ามาทำงานในภาคธุรกิจในเมืองพัทยาได้เพิ่มขึ้นอย่างรวดเร็ว มีผลให้เมืองพัทยาประสบปัญหาการจราจรติดขัดอยู่เป็นประจำ โดยเฉพาะในช่วงวันหยุดสุดสัปดาห์และในวันหยุดเทศกาลระยะยาว เมืองพัทยาก็มีความจำเป็นต้องเพิ่มพื้นที่การจราจรโดยเร่งด่วน โดยเฉพาะถนนที่อยู่ในโครงข่ายของผังเมืองรวมเมืองพัทยา เพื่อการรองรับสภาพการจราจรหนาแน่นในปัจจุบัน และการขยายตัวของพื้นที่ที่จะเกิดขึ้นในอนาคตได้

นอกจากนี้การพัฒนาโครงการจะช่วยเพิ่มคุณภาพการให้บริการของโครงข่ายถนนให้เกิดการเชื่อมโยงเส้นทางแบบเป็นลำดับขั้น (Hierarchy of Highway) สามารถรักษาความสามารถในการเคลื่อนที่ (Mobility Function) ความสามารถในการเข้าถึงพื้นที่ (Accessibility Function) และเพิ่มความปลอดภัยในการสัญจร ลดข้อจำกัดด้านการท่องเที่ยวอันเนื่องมาจากระบบคมนาคมและขนส่ง เป็นการส่งเสริมศักยภาพของพื้นที่ในการรองรับสนามบินฟ้าภาคตะวันออก การพัฒนาเมืองพัทยาให้มีบทบาทการเป็นศูนย์กลางการท่องเที่ยวระดับประเทศ และระดับนานาชาติในด้านธุรกิจ/บริการ สอดคล้องกับนโยบายเขตพัฒนาพิเศษภาคตะวันออก (Eastern Economic Corridor : EEC)

อย่างไรก็ตาม การออกแบบของโครงการอาจเกิดผลกระทบต่อการใช้ประโยชน์ที่ดิน คุณภาพชีวิต วิถีชีวิตหรือมีส่วนได้เสียสำคัญเกี่ยวกับบุคคล ชุมชนท้องถิ่น หรือสภาพแวดล้อม จึงมีความจำเป็นอย่างยิ่งที่ต้องมีการดำเนินงานด้านการมีส่วนร่วมของประชาชน โดยยึดหลักความโปร่งใสและความต่อเนื่องของการให้ข้อมูลโครงการ เพื่อสร้างความเข้าใจที่ถูกต้องชัดเจน รวมทั้งมีการรับฟังข้อคิดเห็น/ข้อเสนอแนะจากชุมชน เปิดโอกาสให้ชุมชนมีส่วนร่วม ในการแสดงความคิดเห็นและข้อห่วงกังวลที่อาจเกิดขึ้นจากการพัฒนาโครงการ เพื่อนำผลที่ได้ไปพิจารณาประกอบ ในการศึกษาของโครงการให้มีความครบถ้วนสมบูรณ์รอบด้านและสอดคล้องกับความต้องการของผู้มีส่วนเกี่ยวข้องและเป็นที่ยอมรับของทุกฝ่าย

วัตถุประสงค์ของการศึกษาโครงการฯ

- 1) เพื่อสำรวจ และออกแบบรายละเอียด ด้านวิศวกรรม ด้านสถาปัตยกรรม ด้านภูมิสถาปัตยกรรม และงานระบบต่าง ๆ พร้อมทั้งแบบแปลนและจัดทำเอกสารประมาณราคาค่าก่อสร้างทาง เพื่อให้ได้ความกว้าง อย่างน้อย 20 เมตร ตลอดเขตทาง
- 2) กำหนดแนวเส้นทางเชื่อมต่อการเดินทางจากบริเวณทิศตะวันตกไปยังทิศตะวันออก เริ่มจากถนนจอมเทียนสาย 1 ไปตามแนวถนนชัยพฤกษ์ 1 ผ่านถนนสุขุมวิท และเชื่อมต่อไปยังถนนชัยพฤกษ์ 2 จนบรรจบกับซอยเขามะกอก 4 ตามแผนผังการพัฒนาโครงสร้างพื้นฐานและระบบสาธารณูปโภคเขตพัฒนาพิเศษภาคตะวันออก พ.ศ.2562 เพื่อทราบกรอบค่าใช้จ่ายในการเวนคืนที่ดิน จำนวนแปลงที่ดิน และพื้นที่ในการก่อสร้างถนน เพื่อรองรับการขยายตัวของเมืองทางด้านเศรษฐกิจและการท่องเที่ยวของเมืองพัทยา
- 3) เพื่อศึกษาผลกระทบสิ่งแวดล้อมที่เกิดขึ้นจากการดำเนินการโครงการดังกล่าว ตามข้อกำหนดที่เกี่ยวข้อง

ประโยชน์ที่คาดว่าจะได้รับจากโครงการ

01

เพื่อเพิ่มความปลอดภัยในการสัญจร การคมนาคม ลดข้อจำกัดด้านการท่องเที่ยวอันเนื่องมาจากระบบคมนาคมและขนส่ง

02

ส่งเสริมศักยภาพของพื้นที่ในการรองรับการพัฒนาเมืองพัทยาให้มีบทบาทการเป็นศูนย์กลางการท่องเที่ยว

03

ส่งเสริมเศรษฐกิจการสัญจรที่สะดวกขึ้นจะเอื้อประโยชน์ทางด้านเศรษฐกิจในภาพรวมของประเทศ และเกิดการเปิดพื้นที่พัฒนาแหล่งท่องเที่ยวต่าง ๆ ตามแนวเส้นทางในบริเวณโครงการ เป็นการส่งเสริมการกระจายรายได้ให้กับชุมชนโดยรอบ

ติดต่อสอบถามเพิ่มเติม
หน่วยงานเจ้าของโครงการ



เมืองพัทยา
เลขที่ 171 หมู่ 6 ถนนพหลโยธิน ตำบลหนอง
อำเภอนนทบุรี จังหวัดนนทบุรี 20150
โทรศัพท์ : 0-3825-3100 โทรสาร : 038-421591
Contact Center 1337
E-mail : saraban@pattaya.go.th

บริษัทที่ปรึกษาโครงการ



บริษัท วิศวกรที่ปรึกษาวิศวกรรมจราจร จำกัด
สำนักงานใหญ่ 136 ถนนพหลโยธิน แขวงดินแดง เขตดินแดง กรุงเทพมหานคร 10400
โทรศัพท์ 02-691-9322-5 โทรสาร 02-691-8366

Website : www.ถนน85เมืองพัทยา.com
Line ID : @035xvupm



บริษัท วิศวกรที่ปรึกษา
3/4 ถนนประจักษ์ศิลปาคม แขวงคลองเตย
เขตวัฒนา กรุงเทพมหานคร 10240
โทรศัพท์ : 02-379-0141-2 โทรสาร : 02-379-0143-4





โครงการสำรวจ ออกแบบถนนสาย ด 85 ตามประกาศคณะกรรมการนโยบายเขตพัฒนาพิเศษภาคตะวันออก เรื่องแผนผังการใช้ประโยชน์ที่ดินและแผนผังการพัฒนาโครงสร้างพื้นฐาน และระบบสาธารณูปโภคเขตพัฒนาพิเศษภาคตะวันออก พ.ศ. 2562 เมืองพัทยา จังหวัดชลบุรี

พื้นที่ศึกษาของโครงการ

ครอบคลุมพื้นที่ในระยะ 500 เมตร จากกึ่งกลางแนวเส้นถนนสาย ด 85 ตามประกาศคณะกรรมการนโยบายเขตพัฒนาพิเศษภาคตะวันออก เรื่องแผนผังการใช้ประโยชน์ที่ดินและแผนผังการพัฒนาโครงสร้างพื้นฐานและระบบสาธารณูปโภค เขตพัฒนาพิเศษภาคตะวันออก พ.ศ. 2562 ระยะทางประมาณ 4.6 กิโลเมตร รวมทั้งพื้นที่บริเวณใกล้เคียง ซึ่งพาดผ่านเขตการปกครองในพื้นที่ 1 จังหวัด 1 อำเภอ 3 เขตการปกครอง

จังหวัด	อำเภอ	การปกครอง	หมู่บ้าน
ชลบุรี	บางละมุง	เทศบาลตำบลห้วยใหญ่ เทศบาลเมืองหนองปรือ	หมู่ที่ 4 บ้านชากนอก
			ชุมชนหนองหิน
		เมืองพัทยา	ชุมชนริ้วพุดักษ์
			ชุมชนวัดบุญยัถยจนาราม ชุมชนหนองพังกะ
1 จังหวัด	1 อำเภอ	2 เทศบาล 1 เมืองพัทยา	1 หมู่บ้าน 4 ชุมชน



สภาพพื้นที่ปัจจุบันของโครงการ

จากการสำรวจพื้นที่โครงการเบื้องต้น พบว่า เป็นแนวเส้นทางโครงการเป็นแนวเส้นทางเดิมที่ใช้สัญจรในปัจจุบัน (ถนนชัยพฤกษ์) สภาพพื้นที่โครงการ มีจุดตัดที่สำคัญทั้งหมด 6 จุด ได้แก่ จุดแรกบริเวณจุดเริ่มต้นโครงการเชื่อมกับถนนจอมเทียนสาย 1 ถัดมาจุดที่สองบริเวณจุดตัดทางแยกถนนโครงการตัดกับถนนจอมเทียนสาย 2 จุดที่สามจุดตัดทางแยกถนนโครงการตัดกับทางหลวงแผ่นดินหมายเลข 3 จุดที่สี่บริเวณจุดตัดทางแยกถนนโครงการ ตัดกับทางรถไฟสายตะวันออก จุดที่ห้าบริเวณจุดตัดทางแยกถนนโครงการบริเวณตลาดเอ็ม มาร์เก็ต และจุดที่หกบริเวณจุดสิ้นสุดโครงการบรรจบกับถนนสาย ด16 รวมระยะทางโครงการประมาณ 4.6 กิโลเมตร โดยมีรายละเอียดที่สำคัญในแต่ละจุดดังนี้

บริเวณจุดเริ่มต้นโครงการเชื่อมกับถนนจอมเทียนสาย 1

สภาพปัจจุบัน มีลักษณะเป็นทางสามแยกระดับพื้น โดยถนนจอมเทียนสาย 1 มีลักษณะเป็นถนนผิวทางคอนกรีตเสริมเหล็ก ขนาด 2 ช่องจราจร กว้างช่องจราจรละ 3.00 เมตร ช่องจอดรถกว้างข้างละ 3.00 เมตร ทางเท้ากว้างข้างละ 3.50 เมตร เขตทางกว้างประมาณ 20.00 เมตร มีระบบไฟฟ้าส่องสว่าง และระบบระบายน้ำตลอดแนวเส้นทางแสดงดังจุดที่ 1, 2, 3 และ 4

บริเวณจุดตัดทางแยกถนนโครงการตัดกับถนนจอมเทียนสาย 2

สภาพปัจจุบัน มีลักษณะเป็นทางสี่แยกระดับพื้น โดยถนนจอมเทียนสาย 2 มีลักษณะเป็นถนนลาดยางแอสฟัลต์คอนกรีต ขนาด 6 ช่องจราจร กว้างช่องจราจรละ 3.00 เมตร ใต้อ่างกว้างข้างละ 0.50 เมตร ทางเท้ากว้างข้างละ 4.20 เมตร เขตทางกว้างประมาณ 30.00-40.00 เมตร มีระบบไฟฟ้าส่องสว่าง และระบบระบายน้ำใต้ทางเท้าตลอดแนวเส้นทางแสดงดังจุดที่ 5, 6, 7 และ 8

บริเวณจุดตัดทางแยกถนนโครงการตัดกับทางหลวงแผ่นดินหมายเลข 3

สภาพปัจจุบัน มีลักษณะเป็นทางสี่แยกระดับพื้น โดยทางหลวงแผ่นดินหมายเลข 3 มีลักษณะเป็นถนนลาดยางแอสฟัลต์คอนกรีต ขนาด 8 ช่องจราจร กว้างช่องจราจรละ 3.50 เมตร มีเกาะกลางแบบ Raise Median กว้าง 11.00 เมตร ใต้อ่างกว้าง 0.50 เมตร ใต้อ่างด้านนอกกว้าง 1.50 เมตร ทางเท้ากว้าง 4.50 เมตร เขตทางกว้างประมาณ 50-60 เมตร มีระบบไฟฟ้าส่องสว่าง และระบบระบายน้ำใต้ทางเท้าตลอดแนวเส้นทาง แสดงดังจุดที่ 9, 10, 11 และ 12

บริเวณจุดตัดทางแยกถนนโครงการ ตัดกับทางรถไฟสายตะวันออก

สภาพปัจจุบัน มีลักษณะเป็นทางแยกระดับพื้น โดยถนนสายทางรถไฟทั้งสองฝั่งมีลักษณะเป็นถนนลาดยางแอสฟัลต์คอนกรีต ขนาด 2 ช่องจราจร กว้างช่องจราจรละ 3.50 เมตร ใต้อ่างด้านในกว้าง 0.50 เมตร และใต้อ่างด้านนอกกว้าง 1.00 เมตร บริเวณพื้นที่ทางรถไฟช่วงกลางเป็นระบบรถไฟรางเดี่ยว เขตทางกว้างประมาณ 40 เมตร แสดงดังจุดที่ 13, 14, 15 และ 16

บริเวณจุดตัดทางแยกถนนโครงการบริเวณตลาดเอ็ม มาร์เก็ต

สภาพปัจจุบัน มีลักษณะเป็นทางสี่แยกระดับพื้น ด้านซ้ายทางเป็นซอยสุขุมวิท-พัทยาสาย 89 มีลักษณะเป็นถนนผิวทางคอนกรีตเสริมเหล็ก ขนาด 2 ช่องจราจร กว้างช่องจราจรละ 3.00 เมตร ใต้อ่างกว้างข้างละ 1.00 เมตร เขตทางกว้างประมาณ 10.00 เมตร ด้านขวาทางเป็นซอยชามะกอก 1 มีลักษณะเป็นถนนผิวทางคอนกรีตเสริมเหล็ก ขนาด 2 ช่องจราจร กว้างช่องจราจรละ 3.00 เมตร ใต้อ่างกว้างข้างละ 1.00 เมตร เขตทางกว้างประมาณ 10.00 เมตรแสดงดังจุดที่ 17, 18, 19 และ 20

บริเวณจุดสิ้นสุดโครงการบรรจบกับถนนสาย ด16

สภาพปัจจุบันมีลักษณะเป็นทางสามแยกระดับพื้น โดยถนนชัยพฤกษ์ 2 (ซอยชามะกอก 4) มีลักษณะเป็นถนนผิวทางคอนกรีตเสริมเหล็ก ขนาด 2 ช่องจราจร กว้างช่องจราจรละ 4.50 เมตร ใต้อ่างกว้างข้างละ 1.20 เมตร ซึ่งบริเวณจุดสิ้นสุดโครงการ ประกอบไปด้วยสิ่งปลูกสร้าง เช่น บ้านเรือน ร้านค้า อาคารพาณิชย์ แสดงดังจุดที่ 21, 22, 23 และ 24

ติดต่อสอบถามเพิ่มเติม
หน่วยงานเจ้าของโครงการ



เมืองพัทยา
เลขที่ 171 หมู่ 6 ถนนพัทยาสาย 6 ตำบลหนองปรือ
อำเภอเมืองชลบุรี จังหวัดชลบุรี 20150
โทรศัพท์ : 0-3825-3100 โทรสาร : 038-421591
Contact Center 1337
E-mail : saraban@pattaya.go.th

บริษัทที่ปรึกษาโครงการ



บริษัท วิศวกรที่ปรึกษาและออกแบบ จำกัด
สำนักงานใหญ่ 136 ถนนสุขุมวิท แขวงดินแดง เขตดินแดง กรุงเทพมหานคร 10400
โทรศัพท์ 02-691-9322-5 โทรสาร 02-691-8366



บริษัท วิศวกรที่ปรึกษา
3/4 ถนนประจักษ์วงษ์ แขวงคลองจั่น เขตจตุจักร กรุงเทพมหานคร 10240
โทรศัพท์ 02-379-0141-2 โทรสาร 02-379-0143-4

Website : www.ถนนด85เมืองพัทยา.com
Line ID : @035xvupm





โครงการสำรวจ ออกแบบถนนสาย ๘ 85 ตามประกาศคณะกรรมการนโยบายเขตพัฒนาพิเศษภาคตะวันออก เรื่องแผนผังการใช้ประโยชน์ที่ดินและแผนผังการพัฒนาโครงสร้างพื้นฐาน และระบบสาธารณูปโภคเขตพัฒนาพิเศษภาคตะวันออก พ.ศ. 2562 เมืองพัทยา จังหวัดชลบุรี

ระยะเวลาการศึกษา

ระยะเวลาในการดำเนินการศึกษาโครงการทั้งสิ้น 10 เดือน (300 วัน) ตั้งแต่วันที่ 27 กันยายน พ.ศ. 2567 ถึง วันที่ 23 กรกฎาคม พ.ศ. 2568

รูปแบบโครงการ

รูปแบบถนนโครงการเบื้องต้น

รูปแบบถนนโครงการเบื้องต้นพิจารณาออกแบบเป็น 2 รูปแบบ รายละเอียดดังนี้

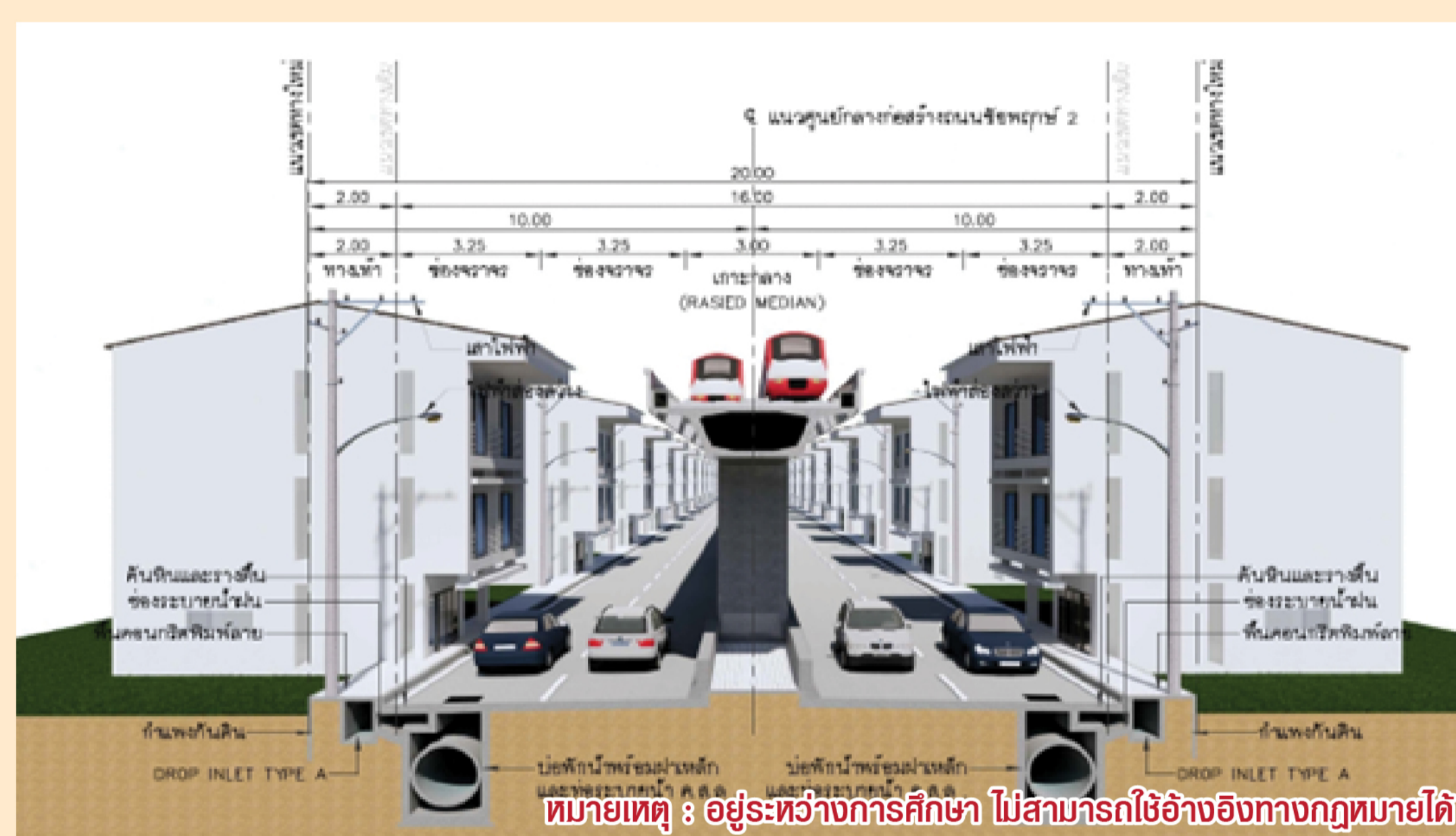
รูปแบบที่ 1 ช่วงถนนชัยพฤกษ์ 1

ออกแบบเป็นถนนคอนกรีตเสริมเหล็ก ขนาด 4 ช่องจราจร ความกว้างช่องจราจรละ 3.25 เมตร ทางเท้ากว้างข้างละ 2.50 เมตร มีเกาะกลางแบบยก (Raise Median) กว้าง 2.00 เมตร และกำหนดเขตทางที่ 20.00 เมตร



รูปแบบที่ 2 ช่วงถนนชัยพฤกษ์ 2

ถนนโครงการสำหรับช่วงที่มีการก่อสร้างโครงสร้างเสาตอม่อรถไฟรางเบา เบื้องต้นพิจารณาออกแบบเป็นถนนคอนกรีตเสริมเหล็ก ขนาด 4 ช่องจราจร ความกว้างช่องจราจรละ 3.25 เมตร ทางเท้ากว้างข้างละ 2.00 เมตร มีเกาะกลางแบบยก (Raise Median) กว้าง 3.00 เมตร และกำหนดเขตทางที่ 20.00 เมตร




รูปแบบทางแยกของโครงการเบื้องต้น


บริเวณจุดตัดทางแยกถนนโครงการตัดกับทางหลวงแผ่นดินหมายเลข 3 และจุดตัดทางแยกถนนโครงการกับทางรถไฟ

บริเวณจุดเริ่มต้นโครงการเชื่อมกับถนนจอมเทียนสาย 1

รูปแบบเบื้องต้นพิจารณาออกแบบเป็นทางสามแยกระดับพื้น (At-Grade Intersection) มีช่องจราจรสำหรับชะลอความเร็ว (Deceleration lane) และเพิ่มความเร็ว (Acceleration lane) โดยจะพิจารณาติดตั้งสัญญาณไฟจราจร หรือสัญญาณไฟเตือนกระพริบบริเวณทางแยก เพื่ออำนวยความสะดวกและปลอดภัยให้แก่ผู้ใช้ทาง



รูปแบบสะพานข้ามแยกบริเวณจุดตัดระหว่างถนนโครงการกับถนนสุขุมวิท



รูปแบบทางแยกยกระดับพื้นใต้สะพานบริเวณจุดตัดระหว่างถนนโครงการกับทางรถไฟ



ติดต่อสอบถามเพิ่มเติม
หน่วยงานเจ้าของโครงการ



เมืองพัทยา
เลขที่ 171 หมู่ 6 ถนนพาทย์ ต.หนองปรือ
อำเภอเมือง จังหวัดชลบุรี 20150
โทรศัพท์ : 0-3825-3100 โทรสาร : 038-421591
Contact Center 1337
E-mail : soraban@pattaya.go.th

บริษัทที่ปรึกษาโครงการ




บริษัท วิศวกรที่ปรึกษาวิศวกรรมโยธา จำกัด
สำนักงานใหญ่ 136 ถนนพหลโยธิน แขวงดินแดง เขตดินแดง กรุงเทพมหานคร 10400
โทรศัพท์ 02-691-9322-5 โทรสาร 02-691-8366

Website : www.ถนน85เมืองพัทยา.com

Line ID : @035xvupm



บริษัท เอ็นทีซี จำกัด
3/4 ถนนประเสริฐรังษี แขวงคลองเตย เขตวัฒนา กรุงเทพมหานคร 10240
โทรศัพท์ : 02-379-0141-2 โทรสาร : 02-379-0143-4





โครงการสำรวจ ออกแบบถนนสาย ๘5 ตามประกาศคณะกรรมการนโยบายเขตพัฒนาพิเศษภาคตะวันออก เรื่องแผนผังการใช้ประโยชน์ที่ดินและแผนผังการพัฒนาโครงสร้างพื้นฐาน และระบบสาธารณูปโภคเขตพัฒนาพิเศษภาคตะวันออก พ.ศ. 2562 เมืองพัทยา จังหวัดชลบุรี

รูปแบบทางแยกของโครงการเบื้องต้น

บริเวณจุดตัดทางแยกถนนโครงการตัดกับถนนจอมเทียนสาย 2

รูปแบบเบื้องต้นพิจารณาออกแบบเป็นทางสี่แยกระดับพื้น (At-Grade Intersection) พร้อมติดตั้งสัญญาณไฟจราจรเพื่อควบคุมการจราจรในทิศทางเลี้ยวขวา



หมายเหตุ : อยู่ระหว่างการศึกษา ไม่สามารถใช้อ้างอิงทางกฎหมายได้

บริเวณจุดตัดทางแยกถนนโครงการบริเวณตลาดเอ็ม มาร์เก็ต

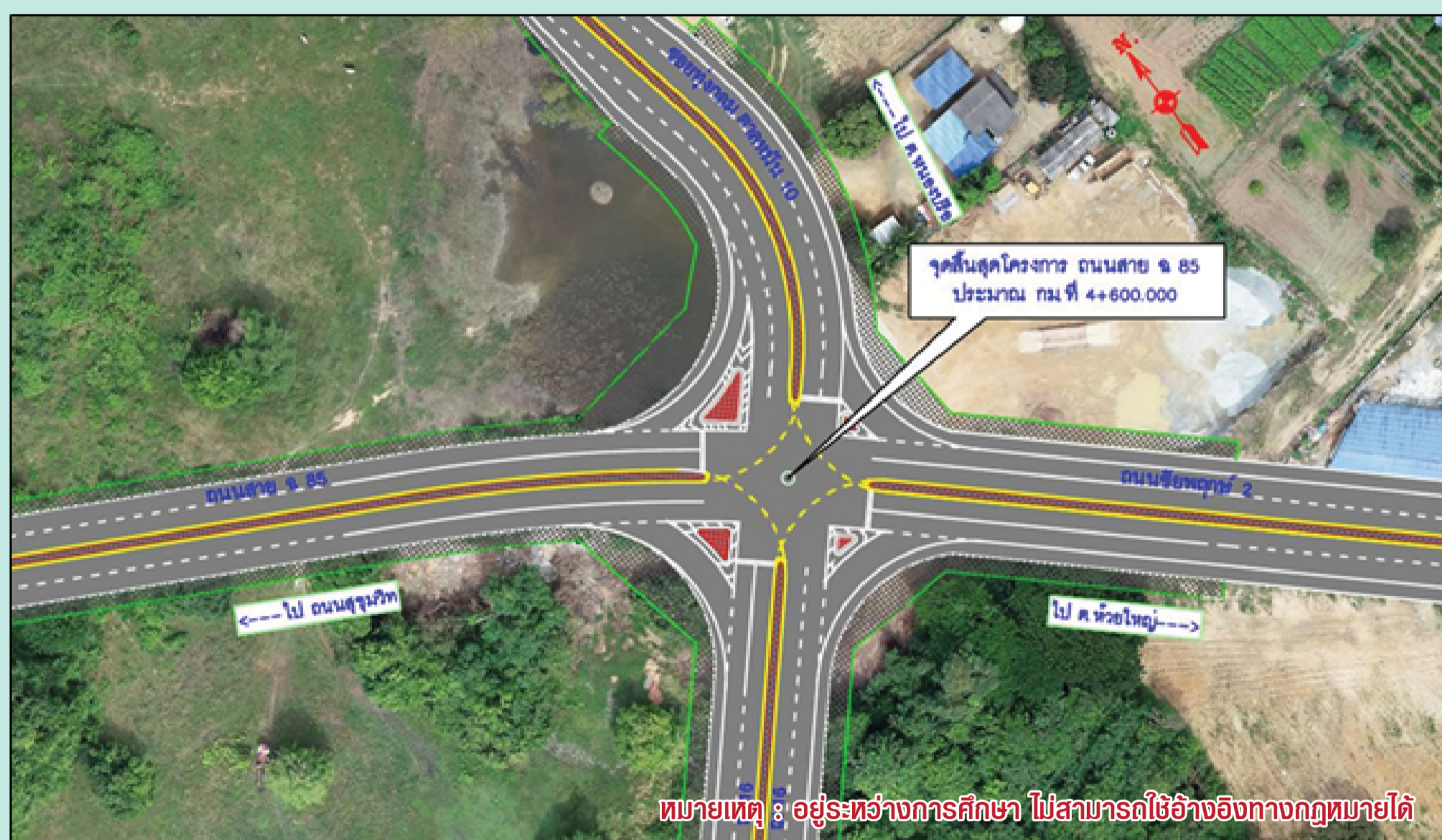
รูปแบบเบื้องต้นพิจารณาออกแบบเป็นทางแยกที่เหมาะสม โดยเบื้องต้นเป็นทางสี่แยกระดับพื้น (At-Grade Intersection) โดยจะพิจารณาติดตั้งสัญญาณไฟจราจร หรือสัญญาณไฟเตือนกระพริบบริเวณทางแยก เพื่ออำนวยความสะดวกและปลอดภัยให้แก่ผู้ใช้ทาง



หมายเหตุ : อยู่ระหว่างการศึกษา ไม่สามารถใช้อ้างอิงทางกฎหมายได้

บริเวณจุดสิ้นสุดโครงการบรรจบกับถนนสาย ๑๖

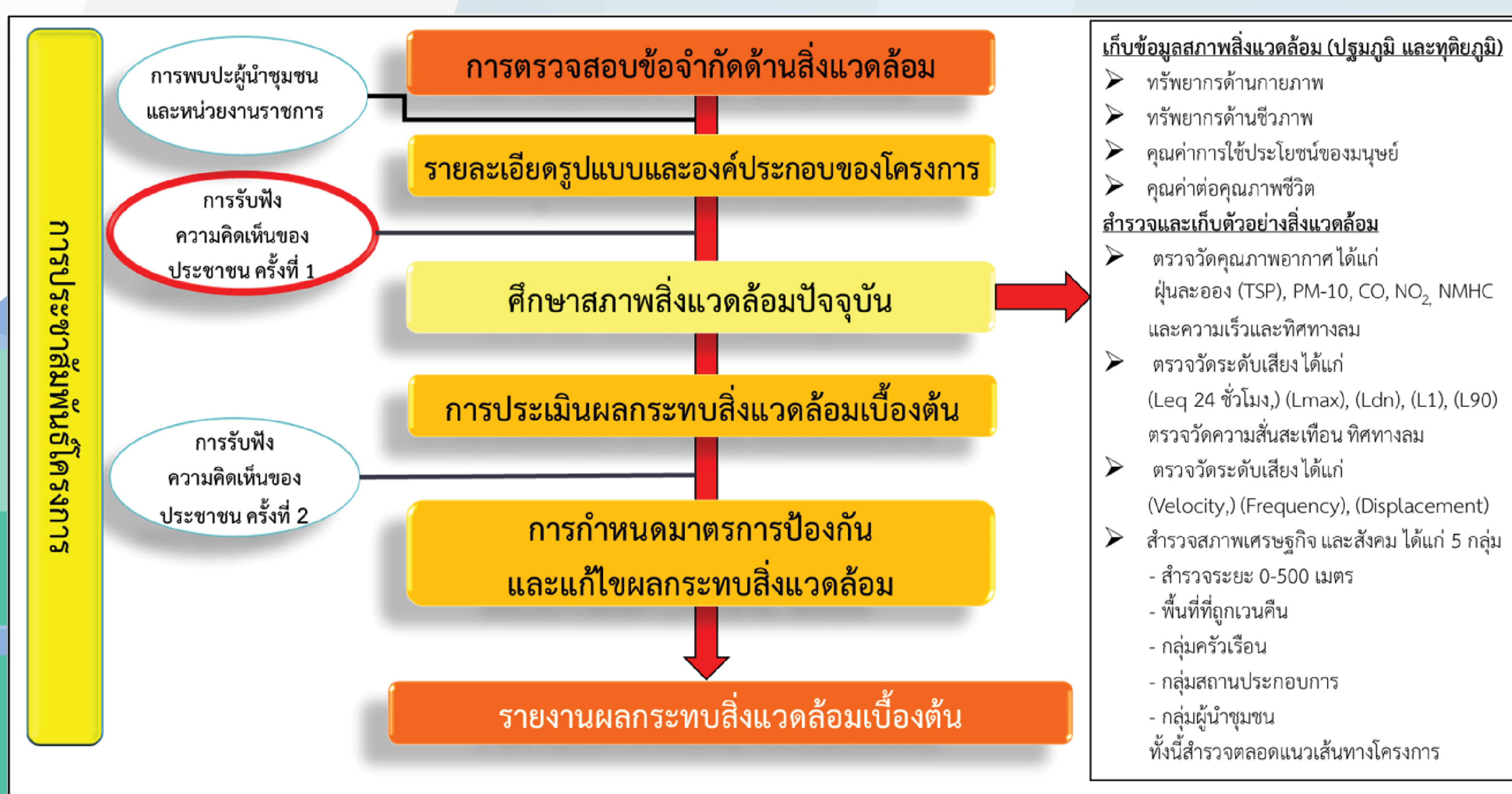
รูปแบบเบื้องต้นพิจารณาออกแบบเป็นทางสี่แยกระดับพื้น (At-Grade Intersection) มีช่องจราจรสำหรับชะลอความเร็ว (Deceleration lane) และเพิ่มความเร็ว (Acceleration lane) โดยจะพิจารณาติดตั้งสัญญาณไฟจราจร หรือสัญญาณไฟเตือนกระพริบบริเวณทางแยก เพื่ออำนวยความสะดวกและปลอดภัยให้แก่ผู้ใช้ทาง



หมายเหตุ : อยู่ระหว่างการศึกษา ไม่สามารถใช้อ้างอิงทางกฎหมายได้

การศึกษาด้านสิ่งแวดล้อมของโครงการ

- 1 รวบรวม ศึกษา และวิเคราะห์ข้อมูล : รวบรวมข้อมูลภูมิศาสตร์จากแหล่งต่าง ๆ รวมทั้งตรวจสอบข้อมูลที่เกี่ยวข้องกับกฎหมายและข้อกำหนดของการใช้พื้นที่ ได้แก่ พื้นที่เฉพาะซึ่งได้รับความคุ้มครองเป็นพิเศษตามกฎหมายกำหนดทั้งเมืองรวม พื้นที่อนุรักษ์ตามประกาศกระทรวงทรัพยากรธรรมชาติและสิ่งแวดล้อม
- 2 รายละเอียดโครงการ : ศึกษารายละเอียดตามแนวนถนนโครงการ ที่ตั้งโครงการและลักษณะทั่วไปของโครงการ รูปแบบโครงการ การออกแบบองค์ประกอบถนนของโครงการ และแผนการก่อสร้าง
- 3 ศึกษาสภาพสิ่งแวดล้อมปัจจุบัน : การศึกษาสภาพสิ่งแวดล้อมภายใต้องค์ประกอบสิ่งแวดล้อม 4 องค์ประกอบ คือ ทรัพยากรสิ่งแวดล้อมทางกายภาพ ทรัพยากรสิ่งแวดล้อมทางชีวภาพ คุณค่าการใช้ประโยชน์ของมนุษย์ คุณค่าคุณภาพชีวิต ครอบคลุมพื้นที่จากแนวเส้นทางโครงการในระยะ 500 เมตร หรือมากกว่า
- 4 การประเมินผลกระทบสิ่งแวดล้อมเบื้องต้น : โดยประเมินทั้งด้านบวกและด้านลบ รวมถึงระดับผลกระทบรุนแรงของผลกระทบครอบคลุมกิจกรรมการดำเนินโครงการในระยะต่าง ๆ ได้แก่ ระยะก่อสร้าง และระยะดำเนินการ
- 5 มาตรการป้องกันและแก้ไขผลกระทบสิ่งแวดล้อมเบื้องต้น : การสรุปผลการประเมินผลกระทบสิ่งแวดล้อมเบื้องต้น โดยนำประเด็น สิ่งแวดล้อมที่สำคัญ ซึ่งคาดว่าจะได้รับผลกระทบจากโครงการมาเป็นแนวทางในการกำหนดมาตรการป้องกัน แก้ไข และลดผลกระทบ ด้านสิ่งแวดล้อม ในมาตรการลดผลกระทบและติดตามตรวจสอบจะถูกนำไปเป็นข้อกำหนดในสัญญาให้ผู้รับเหมาก่อสร้างดำเนินงาน ในการก่อสร้างและเมืองพัทยาทดสอบปฏิบัติตามโครงการต่อไป



ติดต่อสอบถามเพิ่มเติม

หน่วยงานเจ้าของโครงการ



เมืองพัทยา
เลขที่ 171 หมู่ 6 ถนนพหลโยธิน ถนนพหลโยธิน
อำเภอเมืองชลบุรี จังหวัดชลบุรี 20150
โทรศัพท์ : 0-3825-3100 โทรสาร : 038-421591
Contact Center 1337
E-mail : saraban@pattaya.go.th

บริษัทที่ปรึกษาโครงการ




บริษัท วิศวกรรมอินดิเพนด็อนท์ จำกัด
สำนักงานเลขที่ 136 ถนนพหลโยธิน
แขวงเมืองชลบุรี โทรสาร 10400
โทรศัพท์ 02-691-9322-5 โทรสาร 02-691-8366

Website : www.ถนน85เมืองพัทยา.com

Line ID : @035xvupm



บริษัท ปรึกษา จำกัด
3/4 ถนนประจักษ์ศิลปาคม แขวงเมือง
ชลบุรี โทรสาร 10240
โทรศัพท์ 02-379-0141-2 โทรสาร 02-379-0143-4





โครงการสำรวจ ออกแบบถนนสาย จ 85
ตามประกาศคณะกรรมการนโยบายเขตพัฒนาพิเศษภาคตะวันออก
เรื่องแผนผังการใช้ประโยชน์ในที่ดินและแผนผังการพัฒนาโครงสร้างพื้นฐาน
และระบบสาธารณูปโภคเขตพัฒนาพิเศษภาคตะวันออก พ.ศ. 2562 เมืองพัทยา จังหวัดชลบุรี

การมีส่วนร่วมของประชาชน

การประชาสัมพันธ์โครงการ

การประชาสัมพันธ์โครงการผ่านเว็บไซต์และแอปพลิเคชันไลน์
 แอปพลิเคชันไลน์ : ถนน85เมืองพัทยา (ID Line : @035xvupm)
 เว็บไซต์โครงการ : www.ถนน85เมืองพัทยา.com

การดำเนินงานด้านการมีส่วนร่วมของประชาชนและแพร่ประชาสัมพันธ์ข้อมูลข่าวสารของโครงการให้ประชาชนและหน่วยงานที่เกี่ยวข้องในพื้นที่ทราบตลอดการดำเนินโครงการ เพื่อให้ผู้มีส่วนเกี่ยวข้องในทุกระดับ โดยเฉพาะประชาชนในเขตที่โครงการจะได้รับข้อมูลข่าวสารที่ถูกต้องและมีส่วนร่วมในการให้ข้อคิดเห็นหรือข้อเสนอแนะอันเป็นประโยชน์ สอดคล้องกับความต้องการของทุกฝ่าย โดยจะต้องจัดให้มีการประชุมรับฟังความคิดเห็นของประชาชน

01

การประชุมรับฟังความคิดเห็น
ของประชาชน ครั้งที่ 1

วันศุกร์ที่ 13 ธันวาคม พ.ศ. 2567 เวลา 09.00-12.00 น.
 ณ ศาลาหลวงพ่อวัดอินทาราม ตำบลห้วยใหญ่
 อำเภอบางละมุง จังหวัดชลบุรี

เพื่อประชาสัมพันธ์และแนะนำโครงการ ข้อมูลที่นำเสนอประกอบด้วย ความเป็นมาของโครงการ เหตุผลความจำเป็น วัตถุประสงค์ของโครงการ สำคัญของโครงการ ขั้นตอนและระยะเวลาดำเนินงาน ผลลัพธ์ของโครงการ และรูปแบบโครงการเบื้องต้น (Preliminary Design)

02

การประชุมรับฟังความคิดเห็น
ของประชาชน ครั้งที่ 2

เพื่อนำเสนอแบบร่าง ผลการศึกษาโครงการ ชี้แจงรายละเอียดแบบร่าง มาตรการป้องกันแก้ไขและลดผลกระทบของโครงการรับฟังข้อคิดเห็นและข้อเสนอแนะ

การเข้าพบเพื่อปรึกษาหารือผู้นำชุมชนและผู้มีส่วนเกี่ยวข้อง

การสำรวจ ออกแบบ และจัดทำรายงานผลกระทบสิ่งแวดล้อมเบื้องต้นของโครงการนี้ เมืองพัทยา จะจัดให้มีกระบวนการรับฟังความคิดเห็นของประชาชน ตั้งแต่ระยะเริ่มต้น จนถึงสิ้นสุดตามแผนการศึกษาของโครงการฯ ทั้งในรูปแบบของการพบปะหารือ การจัดประชุมรับฟังความคิดเห็นของประชาชน และการสำรวจ ความคิดเห็นรายบุคคล และจะนำเอาข้อคิดเห็นและข้อเสนอแนะที่ได้จากการดำเนินการต่าง ๆ ดังกล่าวไปพิจารณาประกอบการสำรวจ ออกแบบ และจัดทำรายงานผลกระทบสิ่งแวดล้อมเบื้องต้น รวมทั้งจัดทำมาตรการในการป้องกันและแก้ไขผลกระทบสิ่งแวดล้อม ให้เหมาะสมมีประสิทธิภาพ และได้รับการยอมรับจากประชาชนผู้มีส่วนได้เสียทุกฝ่าย



ติดต่อสอบถามเพิ่มเติม
 หน่วยงานเจ้าของโครงการ



เมืองพัทยา
 เลขที่ 171 หมู่ 6 ถนนพญาเสือ ถนนพญาเสือ
 อำเภอเมือง จังหวัดชลบุรี 20150
 โทรศัพท์ : 0-3825-3100 โทรสาร : 038-421591
 Contact Center 1337
 E-mail : saraban@pattaya.go.th

บริษัทที่ปรึกษาโครงการ



บริษัท วิศวกรที่ปรึกษาวิศวกรรมศาสตร์ จำกัด
 สำนักงานใหญ่ 136 ถนนพญาเสือ แขวงเมืองพญาเสือ เขตเมืองพญาเสือ อำเภอเมืองพญาเสือ จังหวัดชลบุรี 10400
 โทรศัพท์ 02-691-9322-5 โทรสาร 02-691-8366

Website : www.ถนน85เมืองพัทยา.com
 Line ID : @035xvupm



บริษัท เอ็นทีซี จำกัด
 3/4 ถนนประจักษ์วงษ์ แขวงคลองตัน เขตคลองเตย กรุงเทพมหานคร 10240
 โทรศัพท์ : 02-379-0141-2 โทรสาร : 02-379-0143-4

